





























Zeglingen

Masstab 1:1000
Stand Jan. 2024

Kartografie: Gian-Reto Schaad,
Esther Wenger, Mariia Hoienko,
www.orientierungslauf.ch/scool

Legende

		Wiese, Rasen / Asphalt
		Schnitzel / Tartan
		Sand / Mergel, Kies
		Dickicht hoch / niedrig
		Privatareal(gesperrt)
		Brunnen / Hydrant / Wasserpumpe
		Gebäude mit Vordach / Säule
		Laubbaum / Nadelbaum / Busch
		Mauer unpassierbar / passierbar
		Zaun unpassierbar / passierbar
		Stein / Basket / Fahne / Sitzbank
		besondere Objekte / Strommast
		Scheinwerfer / Lampen
		Höhenkurve mit Fallstrich
		Böschung



50m



OCAD⁺
the smart software
for cartography

jermann

Geoinformation
Vermessung
Raumplanung

**BASEL
LANDSCHAFT**

BILDUNGS-, KULTUR- UND SPORTDIREKTION
SPORTAMT

Landi