



































## Legende

		Wiese, Rasen / Asphalt, Mergel
		Vegetation dicht / gut belaufbar
		Tartanbelag / Sand
		Privatgelände (gesperrt) / Wasser
		Gebäude mit Vordach
		Laubbaum / Nadelbaum / Hecke
		Mauer hoch / passierbar, Stufe
		Zaun unpassierbar / passierbar
		Unterführung / Tramschiene
		Stein / Basket / Sitzbank
		Fahne / bes. Objekt
		Brunnen / Hydrant
		Scheinwerfer
		Lampen
		Böschung
		Kuppe
		gesperrt

**OCAD**<sup>®</sup>  
the smart software  
for cartography

**scool**

**jermann**

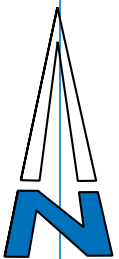
Geoinformation  
Vermessung  
Raumplanung

# Muttenz Margelacker

Masstab 1:1500  
Stand Sept. 2024

Kartografie: Esther Wenger 4056 Basel  
Bezug: [www.orientierungslauf.ch/scool](http://www.orientierungslauf.ch/scool)

50m



**BASEL  
LANDSCHAFT**

BILDUNGS-, KULTUR- UND SPORTDIREKTION  
SPORTAMT